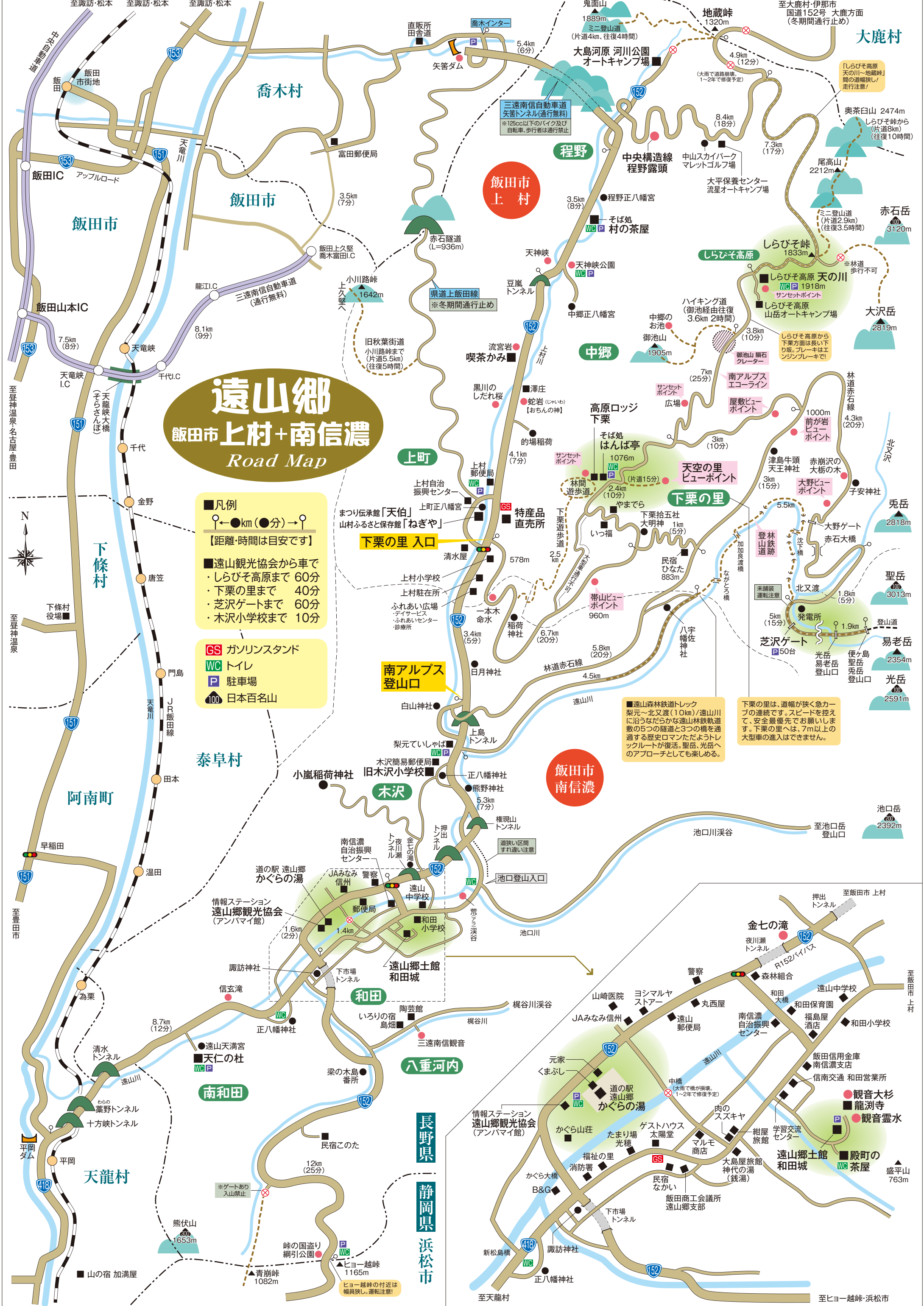


遠山郷 飯田市上村+南信濃 Road Map

- 凡例
 ○←●km(●分)→○
 【距離・時間は目安です】
- 遠山観光協会から車で
 ・しらびそ高原まで 60分
 ・下栗の里まで 40分
 ・芝沢ゲートまで 60分
 ・木沢小学校まで 10分
- GS ガソリンスタンド
 WC トイレ
 P 駐車場
 100 日本百名山



■遠山森林鉄道トレック
 梨元〜北又渡(10km)/遠山川に沿うならかな遠山林鉄軌道敷の5つの隧道と3つの橋を通過する歴史ロマンたようトレックルートが復活。聖岳、光岳へのアプローチとしても楽しめる。

下栗の里は、道幅が狭く急カーブの連続です。スピードを控えて、安全最優先をお願いします。下栗の里へは、7m以上の大型車の進入はできません。

- 観音大杉
- 龍淵寺
- 観音霊水
- 殿町の茶屋

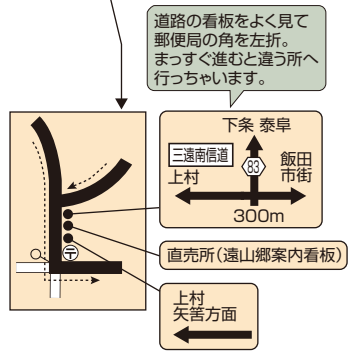
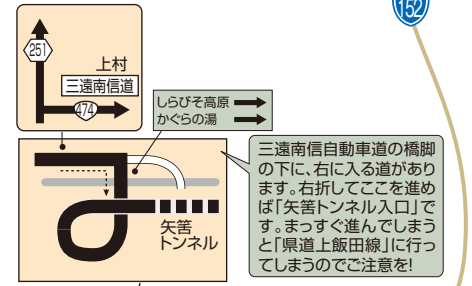
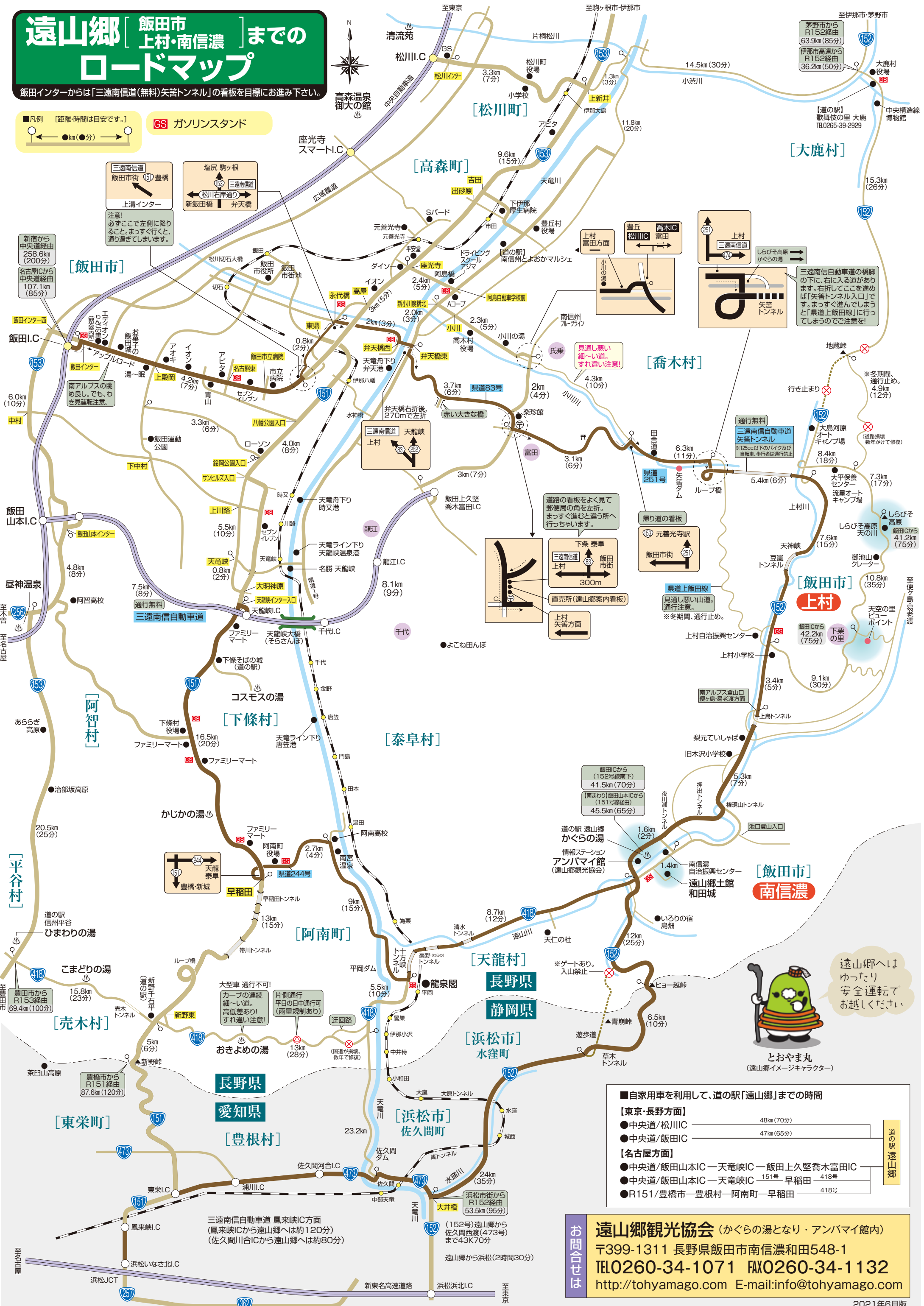


遠山郷 [飯田市 上村・南信濃] までの ロードマップ

飯田インターからは「三遠南信道(無料)矢筈トンネル」の看板を目標にお進み下さい。

■凡例 [距離・時間は目安です。]

GS ガソリンスタンド



通行無料
三遠南信自動車道
矢筈トンネル
※125cc以下のバイク及び自転車、歩行者は通行禁止

飯田ICから(152号線南下)
41.5km(70分)
[南まわり]飯田山本ICから(151号線経由)
45.5km(65分)

■自家用車を利用して、道の駅「遠山郷」までの時間

【東京・長野方面】	
●中央道/松川IC	48km(70分)
●中央道/飯田IC	47km(65分)
【名古屋方面】	
●中央道/飯田山本IC—天竜峡IC—飯田上久堅喬木富田IC	
●中央道/飯田山本IC—天竜峡IC	151号 早稲田 418号
●R151/豊橋市—豊根村—阿南町—早稲田	418号

遠山郷観光協会 (かぐらの湯となり・アンパマイ館内)
 〒399-1311 長野県飯田市南信濃和田548-1
 TEL0260-34-1071 FAX0260-34-1132
 http://tohyamago.com E-mail:info@tohyamago.com



遠山郷へは
ゆったり
安全運転で
お越しください